Agence CHAUMONT
10, rue de la Maladière
52000 CHAUMONT
Tél. 03 25 01 36 54
Fax. 03 25 01 31 29
champagne-ardenne@ttge.fr
RESPONSABLE : SYLVAIN MONTARON
INSCRIPTION A L'ORDRE SOUS LE N°04704

CLIENT
DIR NORD
Mme Marie CALIO
SIR Ouest
Immeuble Métroport - 5ème étage
10, Place Salvador Allende - CS 40424
59664 VILLENEUVE-D'ASCQ

AFFAIRE C1579

Commune de DOURGES (62)
Section courante
Autoroute A1 - Sens Paris-Lille
Du PR 186+300 au PR 193+450

PLAN TOPOGRAPHIQUE

PLANCHE 6/8

Echelle : 1/200

Autoroute A1 – Section courante – sens Paris-Lille_2D_V2013.dwg

INDICE	DATE	MODIFICATIONS	DESSINE PAR	VERIFIE PAR
1	07/06/2023	Première Emission	NF	SM
2	13/06/2023	Repérage profil en travers	NF	SM

OBSERVATIONS & NOTA

Système de coordonnées planimétriques : RGF93-CC50.
Système de coordonnée altimétrique : NGF-IGN69 (altitudes normales)

SIEGE SOCIAL - 10, rue Mercoeur - 75011 Paris - TÉL. : 01 42 06 03 85 - FAX : 01 42 06 88 30 - www.ttge.fr
S.C.O.P S.A. - TECHNIQUES TOPO - RCS PARIS 642 019 038 - SIRET 642 019 038 - APE 7112 A - N° TVA Intracommunautaire FR 03 64 20 19 038
TT EXPERT - TT PLANS - TT BTP - TT PROJET - TT 3D & BIM SOCIÉTÉ DE GÉOMÈTRES-EXPERTS INSCRIPTION A L'ORDRE N°1990 D 100003

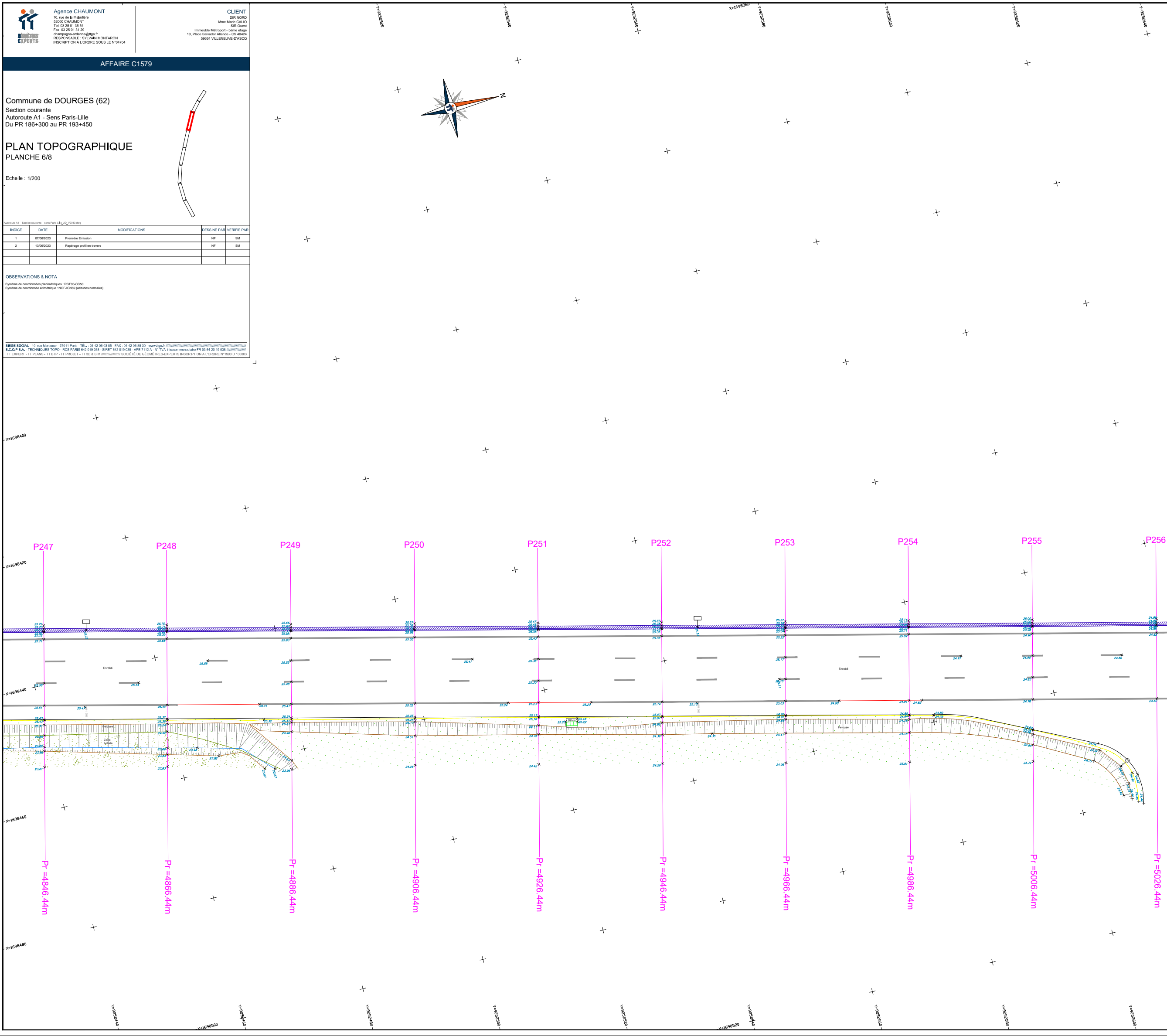
N
Y=9252520
Y=9252540
Y=9252560
X=1698360
Y=9252580
Y=9252600
Y=9252620
Y=9252640
X=1698400
X=1698420
X=1698440
X=1698460
X=1698480
P247
P248
P249
P250
P251
P252
P253
P254
P255
P256
Enrobé
Pelouse
Zone boisée
Béton
Pr =4846.44m
Pr =4866.44m
Pr =4886.44m
Pr =4906.44m
Pr =4926.44m
Pr =4946.44m
Pr =4966.44m
Pr =4986.44m
Pr =5006.44m
Pr =5026.44m
Y=9252440
Y=9252460
X=1698500
Y=9252480
Y=9252500
Y=9252520
X=1698520
Y=9252540
Y=9252560
Y=9252580
Y=9252600

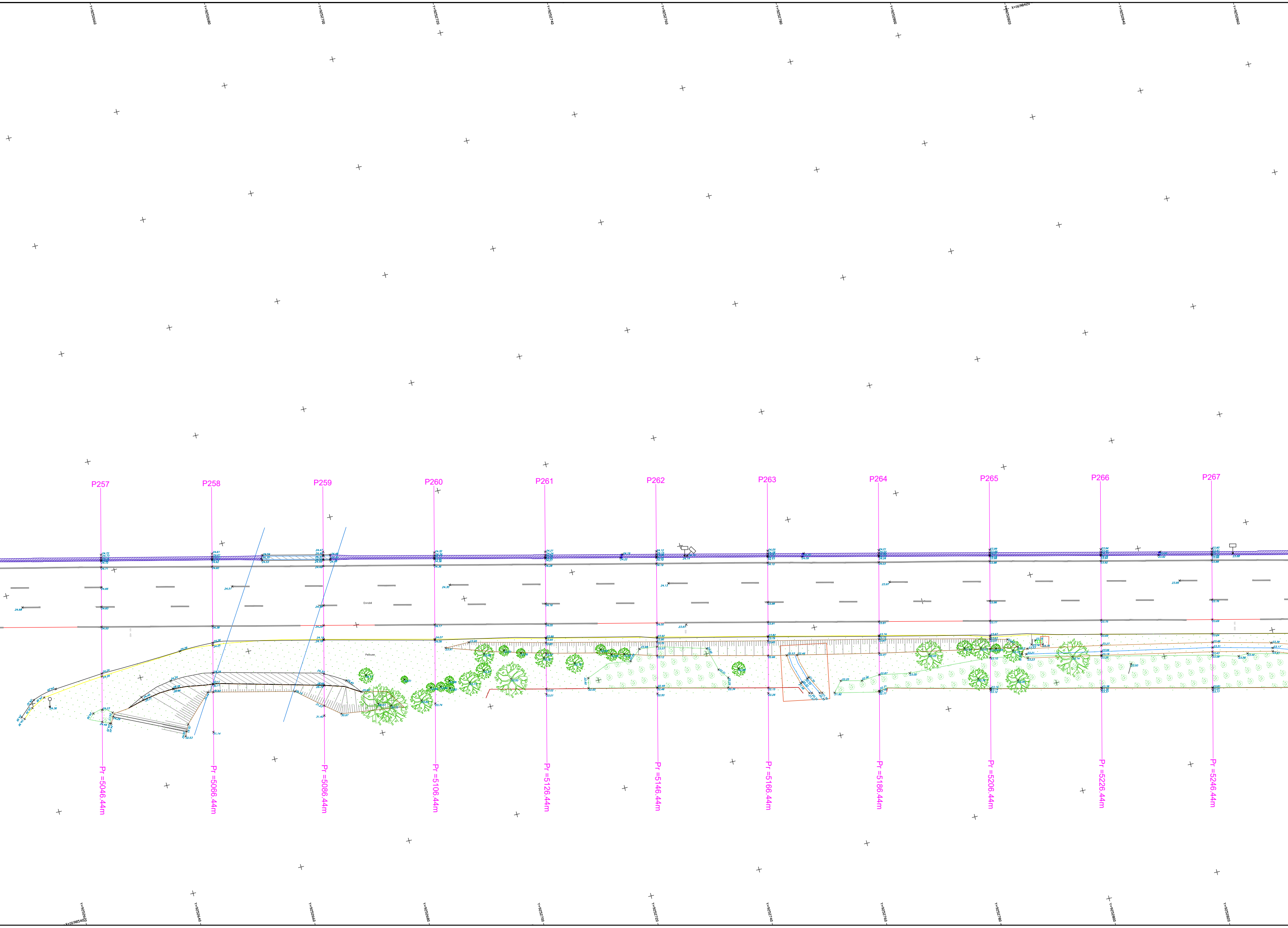
Y=9252660
Y=9252680
Y=9252700
Y=9252720
Y=9252740
Y=9252760
Y=9252780
Y=9252800
Y=9252820
X=1698420
Y=9252840
Y=9252860
P257
P258
P259
P260
P261
P262
P263
P264
P265
P266
P267
Enrobé
Pelouse
Pr =5046.44m
Pr =5066.44m
Pr =5086.44m
Pr =5106.44m
Pr =5126.44m
Pr =5146.44m
Pr =5166.44m
Pr =5186.44m
Pr =5206.44m
Pr =5226.44m
Pr =5246.44m
X=1698540
Y=9252620
Y=9252640
Y=9252660
Y=9252680
Y=9252700
Y=9252720
Y=9252740
Y=9252760
Y=9252780
Y=9252800
Y=9252820

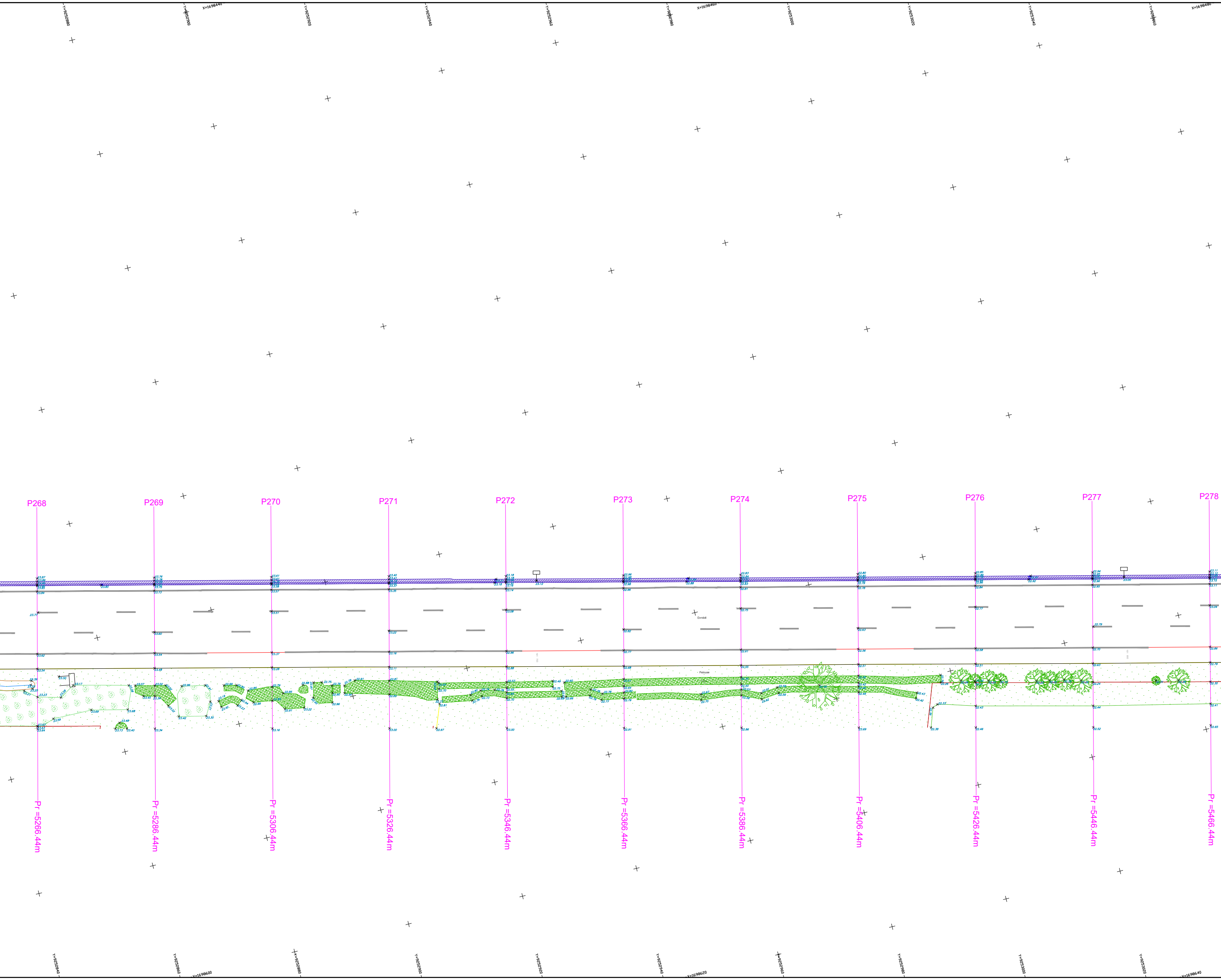
Y=9252880
Y=9252900
X=1698440
Y=9252920
Y=9252940
Y=9252960
Y=9252980
X=1698460
Y=9253000
Y=9253020
Y=9253040
Y=9253060
X=1698480
P268
P269
P270
P271
P272
P273
P274
P275
P276
P277
P278
Enrobé
Pelouse
Pr =5266.44m
Pr =5286.44m
Pr =5306.44m
Pr =5326.44m
Pr =5346.44m
Pr =5366.44m
Pr =5386.44m
Pr =5406.44m
Pr =5426.44m
Pr =5446.44m
Pr =5466.44m
Y=9252840
Y=9252860
X=1698600
Y=9252880
Y=9252900
Y=9252920
Y=9252940
X=1698620
Y=9252960
Y=9252980
Y=9253000
Y=9253020
X=1698640

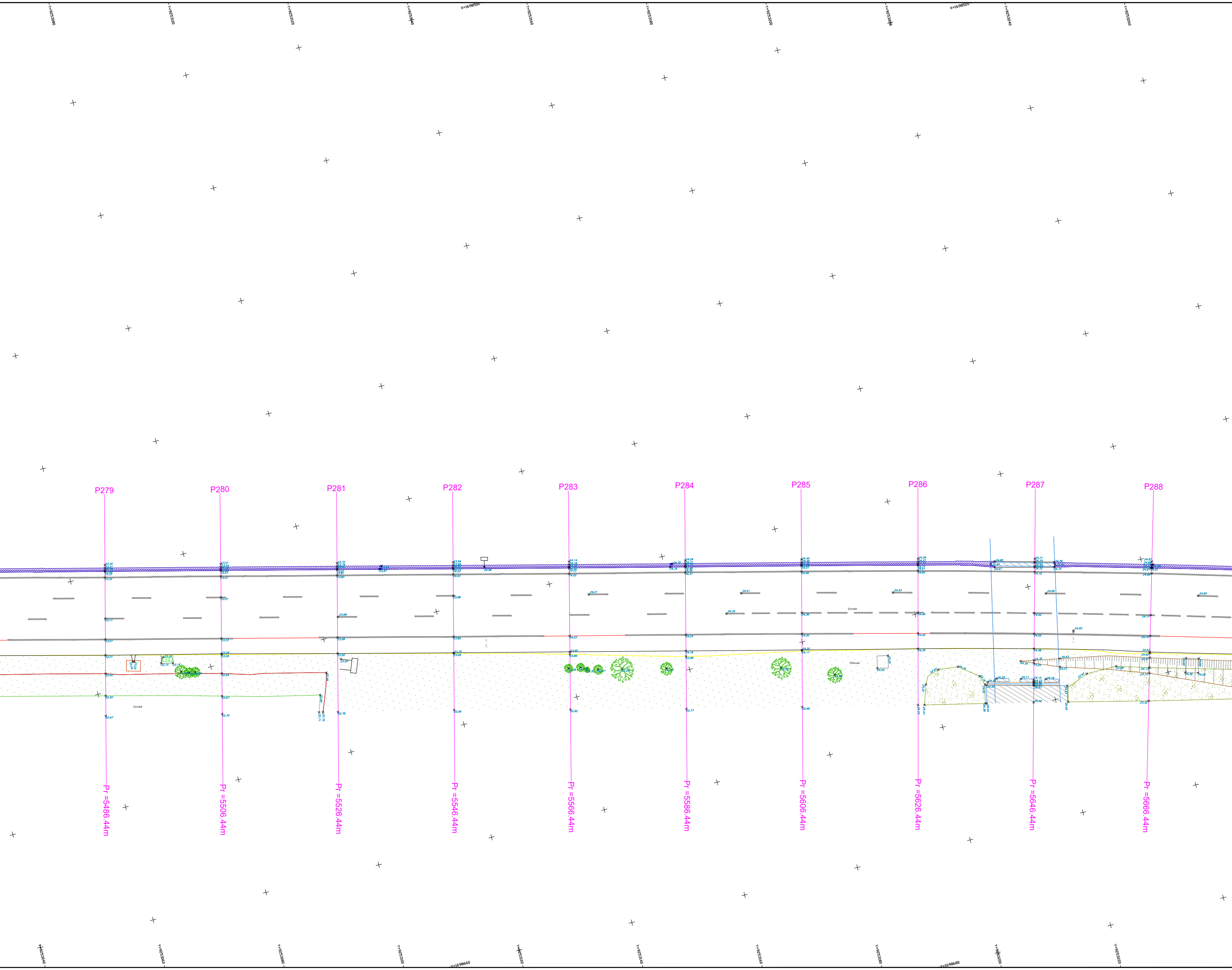
Y=9253080
Y=9253100
Y=9253120
Y=9253140
X=1698500
Y=9253160
Y=9253180
Y=9253200
Y=9253220
X=1698520
Y=9253240
Y=9253260
P279
P280
P281
P282
P283
P284
P285
P286
P287
P288
Enrobé
Pelouse
Enrobé
Pr =5486.44m
Pr =5506.44m
Pr =5526.44m
Pr =5546.44m
Pr =5566.44m
Pr =5586.44m
Pr =5606.44m
Pr =5626.44m
Pr =5646.44m
Pr =5666.44m
Y=9253040
Y=9253060
Y=9253080
Y=9253100
X=1698660
Y=9253120
Y=9253140
Y=9253160
Y=9253180
Y=9253200
X=1698680
Y=9253220

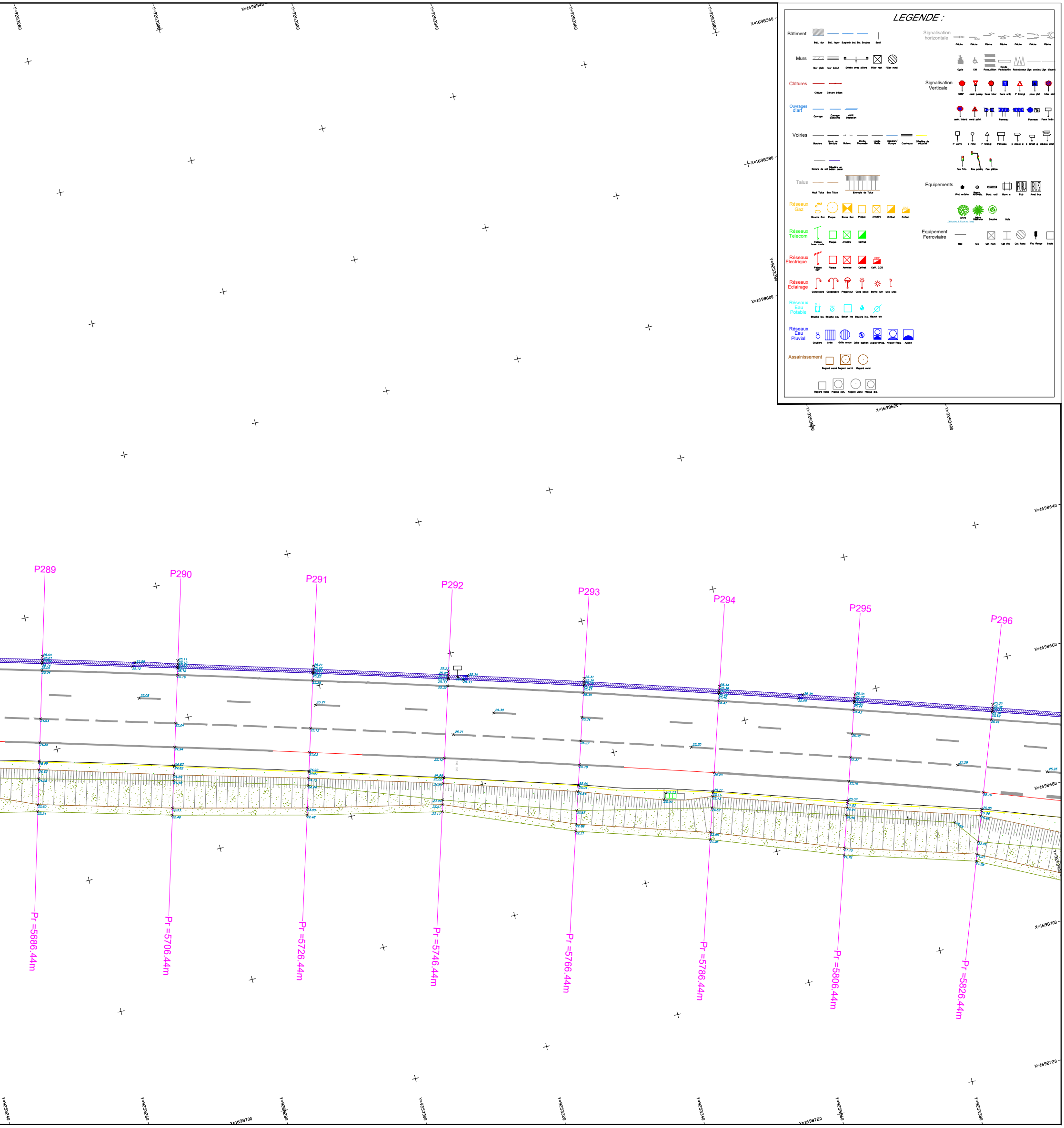
LEGENDE :
Bâtiment
Bât. dur
Bât. leger
Surplmb bat
Bât Soubas
Seuil
Murs
Mur plein
Mur bahut
Entrée avec piliers
Pilier rect
Pilier rond
Clôtures
Clôture
Clôture béton
Ouvrages d'art
Ouvrage
Ouvrage Surplomb
Joint Dilatation
Voiries
Bordure
Haut. de Bordure
Bateau
Limite Chaussée
Limite Voirie
Escalier/ Rampe
Caniveaux
Glissière de sécurité
Nature de sol
Glissière en béton armé
Talus
Haut Talus
Bas Talus
Exemple de Talus
Réseaux Gaz
Bouche Gaz
Plaque
Borne Gaz
Plaque
Armoire
Coffret
Coffret
Réseaux Telecom
Poteaux base ronde
Plaque
Armoire
Coffret
Réseaux Electrique
Poteaux EDF
Plaque
Armoire
Coffret
Coff. 0.35
Réseaux Eclairage
Candelabre
Candelabre
Projecteur
Cand boule
Borne lum
Mob urba
Réseaux Eau Potable
Bouche lav.
Bouche eau
Bouch Inc
Bouche Inc.
Bouch cle
Réseaux Eau Pluvial
Gouttière
Grille
Grille ronde
Grille syphon
Avaloir+Plaq.
Avaloir+Plaq.
Avaloir
Assainissement
Regard carré
Regard carré
Regard rond
Regard visite
Plaque cen.
Regard visite
Plaque dia.
Signalisation horizontale
Flèche
Flèche
Flèche
Flèche
Flèche
Flèche
Flèche
Cycle
CIG
Pass.piéton
Bande Podotactile
Ralentisseur
Lign continu
Lign discont
Signalisation Verticale
STOP
cedz passg
Sens Inter
Sens uniq
P triangl
pass piet
Inter stat
arrêt Interd
rond point
Panneau
Panneau
Pann Indic
P Carré
p rond
P triangl
Panneau
p direct d
p direct g
Double direct
Feu Tric.
Feu portiq
Feu piéton
Equipements
Plot antistat
Borne Anti-sta.
Bord. anti
Banc s.
PUB
BUS
Pub
Arret bus
Arbre
Arbre Résineux
Souche
Haie
Equipement Ferroviaire
Rail
Gla
Cat Rect
Cat IPN
Cat Rond
Feu Rouge
Socle
P289
P290
P291
P292
P293
P294
P295
P296
Pr =5686.44m
Pr =5706.44m
Pr =5726.44m
Pr =5746.44m
Pr =5766.44m
Pr =5786.44m
Pr =5806.44m
Pr =5826.44m
Y=9253280
Y=9253300
X=1698540
Y=9253320
Y=9253340
Y=9253360
Y=9253380
X=1698560
X=1698580
Y=9253380
X=1698600
Y=9253380
X=1698620
Y=9253400
X=1698640
X=1698660
X=1698680
Y=9253400
X=1698700
X=1698720
Y=9253240
Y=9253260
X=1698700
Y=9253280
Y=9253300
Y=9253320
Y=9253340
Y=9253360
X=1698720
Y=9253380